














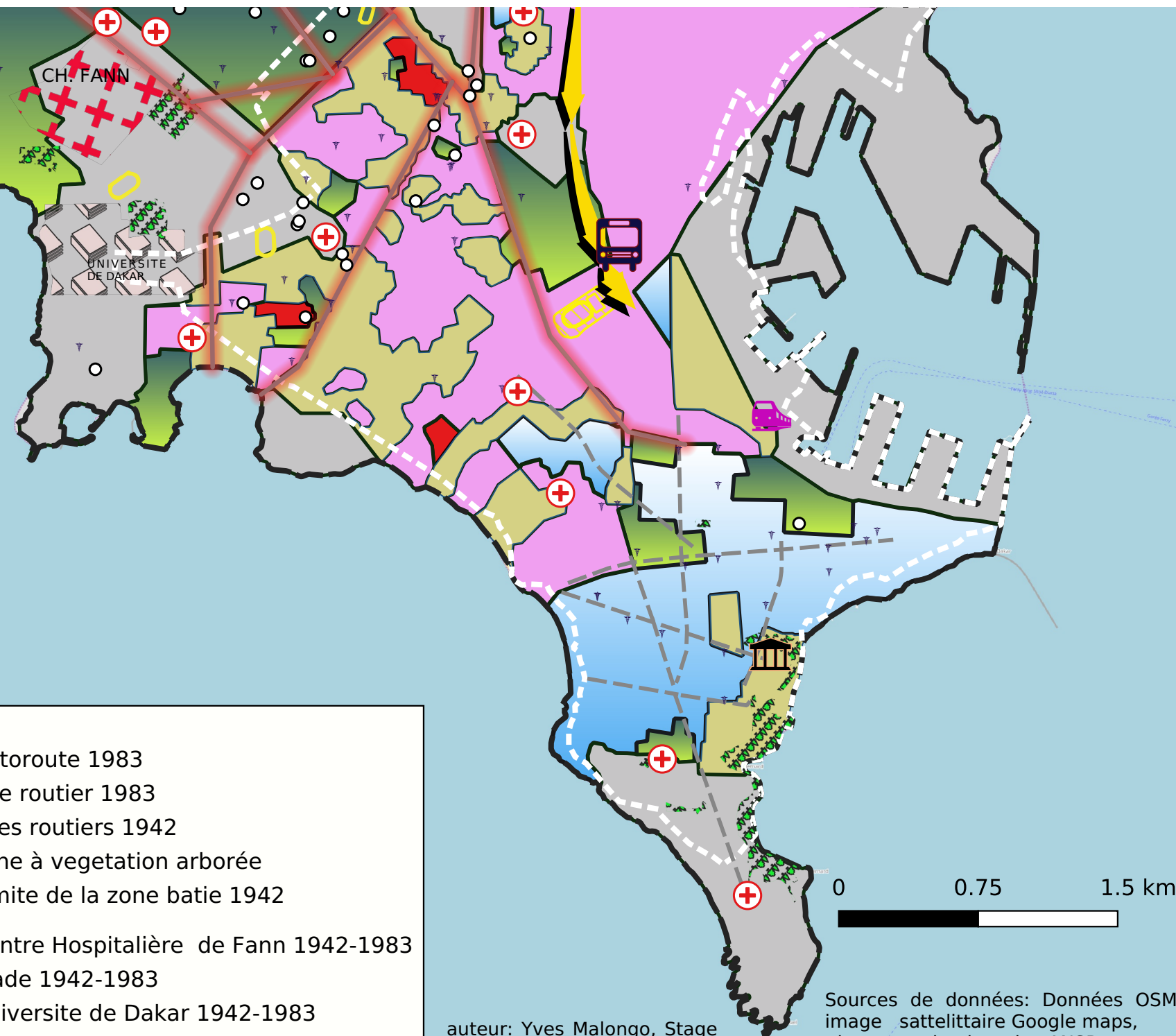


catégorie socio économique

- catégorie aisée
- catégorie moyenne supérieure
- catégorie moyenne
- catégorie pauvre
- catégorie très pauvre
- zone non couverte

catégorie	Part de surface occupée dans la zone d'étude
Catégorie aisée	12,7%
Catégorie moyenne supérieure	14,54%
Catégorie moyenne	14,7%
Catégorie pauvre	24,51%
Catégorie très pauvre	0,79%
Zone non recensé	32,7%

-  gare
-  Gare routière
-  palais présidentiel
-  hopital
-  pharmacie
-  ecole
-  Autoroute 1983
-  Axe routier 1983
-  axes routiers 1942
-  zone à vegetation arborée
-  Limite de la zone batie 1942
-  Centre Hospitalière de Fann 1942-1983
-  stade 1942-1983
-  Universite de Dakar 1942-1983
-  zone d'etude



auteur: Yves Malongo, Stage SIG ULB/ IGEAT 2019

Sources de données: Données OSM, image satellitaire Google maps, donnees administrative ANSD RGPH 2002